










Jelmagyarázat:

-  Meglévő, építés idejére megmaradó jelzőtábla
-  Végregezen bevonandó, illetve építés idejére bavonsandó jelzőtábla
-  Végregezen kihelyezett jelzőtábla
-  Építés idejére ideiglenesen kihelyezett jelzőtábla
-  KKSZ.21. Kikerülésiirány és sárga villogó
-  Piros-fehér nyílazású területpalánk
-  Piros-fehér sávost jelzőoszlop
-  Piros-fehér sávost jelzőklup
-  Munkaterület

Tervező szervezet:
CIVIS KOMPLEX MÉRNÖK KFT
4030 Debrecen, Gizella utca 13/D
Tel.: 06-30-582-7229
E-mail: info@ckmkt.hu



Megbízó: Nyíregyháza Megyei Jogú Város Önkormányzata
4401 Nyíregyháza, Kossuth tér 1.

Tervezési szám:
CKM-041-6/2017

Dátum:
2017. december

Projekt azonosító: **TOP-6.1.5-15-NY1-2016-00002**

Projekt címe: **„Gazdaságfejlesztést és munkaerő-mobilitás ösztönzését szolgáló közlekedésfejlesztés Nyíregyháza délkeleti és délnyugati területein”**

Terv tárgya: **Nyíregyháza, Tünde utca felújítása**

Szakág:	Méretarány:	Terv fajta:
Úttervezés, Vízépítés		KIVITELI
Résznművelet: Általános forgalomkorlátozási terv Tervezési szakasz vége		Rajzszám: A1C1_14.2_K_B01
Felelős Tervező: Horváth Zsolt KÉ-K/09-0777	Felelős Tervező: Tarcsei László KÉ-T/09-0880	
Tervezőirányító: Iski László	Tervezőmérnök: Mátis Péter	Tervezőmérnök: Gáva Dóra

A terv a CIVIS KOMPLEX MÉRNÖK Kft. szellemi tulajdona.

